



LIMITES

INTERNACIONAL _____

ESTATAL _____

DISTRITO ELECTORAL LOCAL _____

MUNICIPAL / DEMARCAACION TERRITORIAL _____

SECCIONAL _____

MANZANA (LOCALIDAD URBANA, LOCALIDAD RURAL) _____

CLAVES GEOELECTORALES

SECCION _____ 0000
LOCALIDAD _____ (0000)
MANZANA _____ 0000

VIAS DE COMUNICACION

AUTOPISTA / PAVIMENTADA _____

TERRACERIA _____

BRECHA _____

VEREDA _____


VIA DE FERROCARRIL _____

SEDE DE GOBIERNO

CAPITAL DEL ESTADO _____ ★
MUNICIPIO / DEMARCAACION TERRITORIAL _____ ●

HIDROGRAFIA

LAGO, LAGUNA O PRESA _____

RIO, ARROYO O CANAL _____ 

















POBLACIONES

LOCALIDAD RURAL _____ ▲

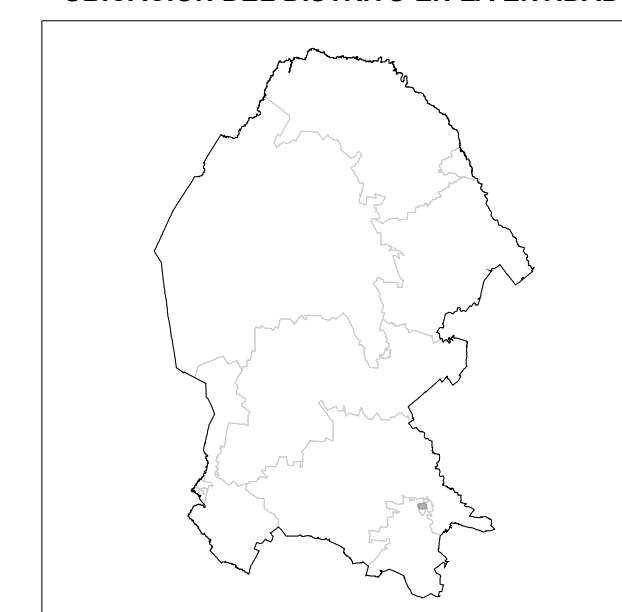
LOCALIDAD RURAL CABECERA DE SECCION _____ CS

LOCALIDAD RURAL INHABILITADA _____ ▲

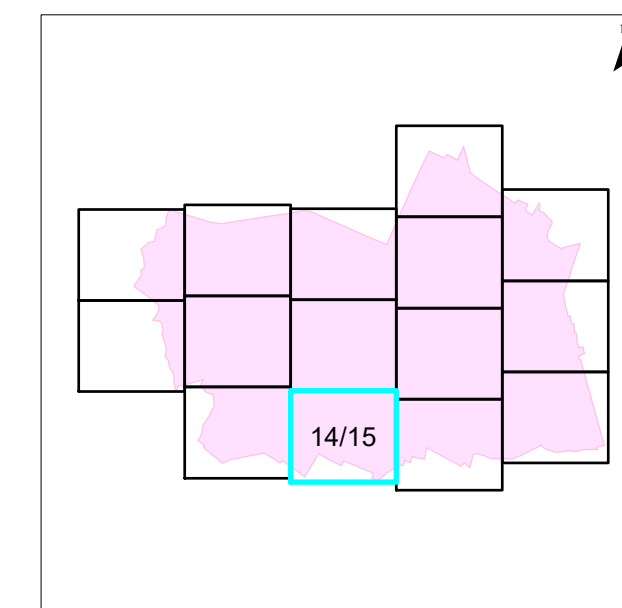
SERVICIOS

IGLESIA	
ESCUELA	
ASISTENCIA MEDICA	
MERCADO	
OFICINA MUNICIPAL / OFICINA DE ALCALDIA (CDMX)	
AEROPUERTO	
ESTACION DEL METRO	
PLAZA / MONUMENTO	
CEMENTERIO	
PUNTE PEATONAL AEREO Y SUBTERRANEO	
PUNTE VEHICULAR AEREO Y SUBTERRANEO	
AREA VERDE	
CAMELLON CON AREA VERDE O ADOQUIN	
JUNTA LOCAL EJECUTIVA, DISTRITAL EJECUTIVA	
ABREVIATURA / OTROS	
DEMARCAACION TERRITORIAL (CIUDAD DE MEXICO)	
AREA DE AMPLIACION	
	DT

UBICACION DEL DISTRITO EN LA ENTIDAD



INDICE DE ARMADO



1:3.000

1 cm = 30 metros

PLANO URBANO SECCIONAL

IDENTIFICACION ELECTORAL

NOMBRE ENTIDAD: **COAHUILA DE ZARAGOZA** CVE ENTIDAD: **09**

DISTRITO ELECTORAL LOCAL

13

NOMBRE MUNICIPIO / DEMARCAACION TERRITORIAL: CVE MUNICIPIO / D

SALTILLO **03**

NOMBRE LOCALIDAD: **SALTILLO** CVE LOCALIDAD: **000**

AUTORIZO

LIC. ROSALINDA LÓPEZ CHARLES
VOCAL ESTATAL DEL R.F.E.

FECHA DE CORTE: 28 DE JUNIO DE 2024

FUENTE: INE / RFE / DCE PUSDL05130300001MG1415_200